Présentation de quelques écueils à éviter sur le nord de l’étang de Thau

Sinaué
L'éco mobilité

Acteur du développement durable, Sinaué, vous présente une liste non exhaustive des écueils présents sur le nord du bassin de Thau.
Ce document est publié à titre informatif afin de faciliter la navigation des plaisanciers.

Nous rappelons que la possession d'une carte marine du plan d'eau, la connaissance de l'arrêté préfectoral 2009-055 qui réglemente la navigation sur l'étang de Thau, l'application des règles de circulation maritime et le respect du travail des professionnels de l'étang (pêcheurs et conchyliculteurs) doivent rester vos priorités.

Sinaué, ne peut donc être tenue responsable des avaries ou des désagréments que vous pourriez avoir lors de votre déplacement sur l'étang de Thau.

Les écueils de l'étang de Thau

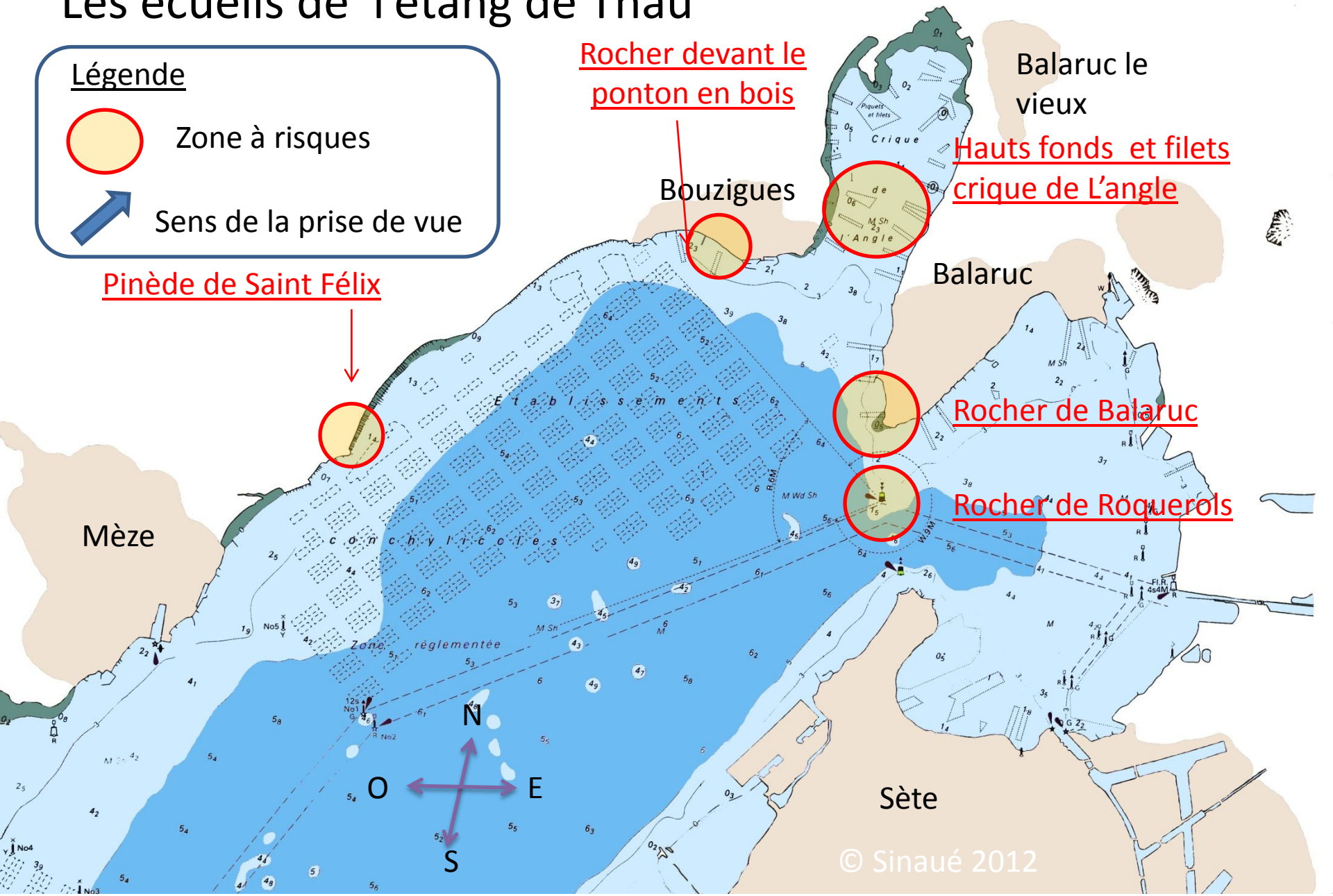

Pinède de Saint Félix à Mèze

Vue 1
détail
page 5

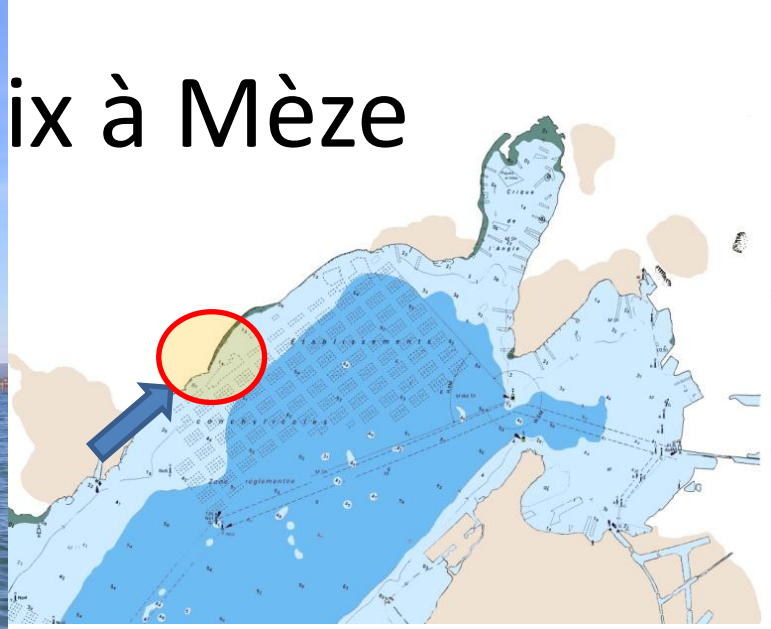

Vue 2
détail
page 6



© Sinaué 2012

Vue 1
Haut fond (rochers)
Pinède de Saint Félix à Mèze
© Sinaué 2

Vue 2
Haut fond (rochers)
Pinède de Saint Félix à Mèze
© Sinaué 2012

Ponton en bois à Bouzigues

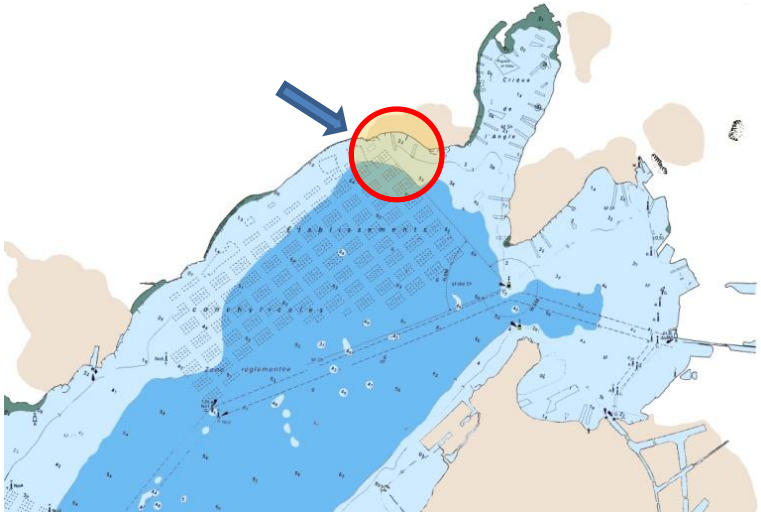

© Sinaué 2012

Crique de l'angle

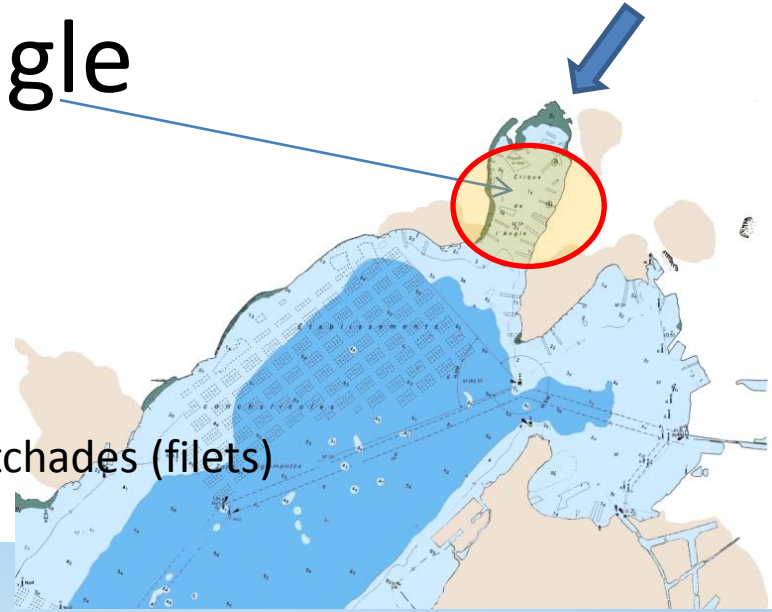

Hauts fonds et Capetchades (filets)

Balaruc les Bains

Bouzigues

© Sinaué 2012

Rochers à la pointe de Balaruc

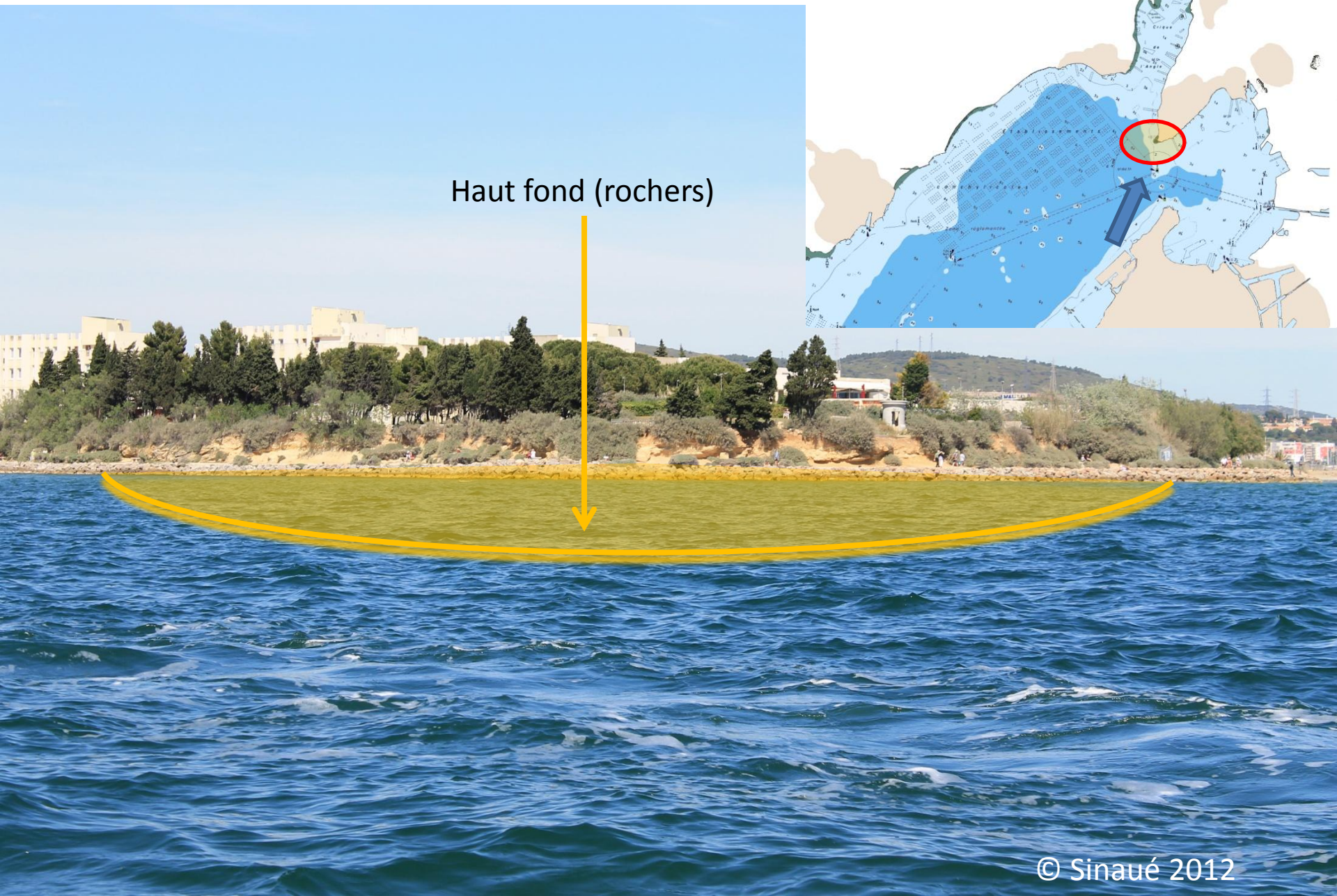

© Sinaué 2012

Balise de Roquerols

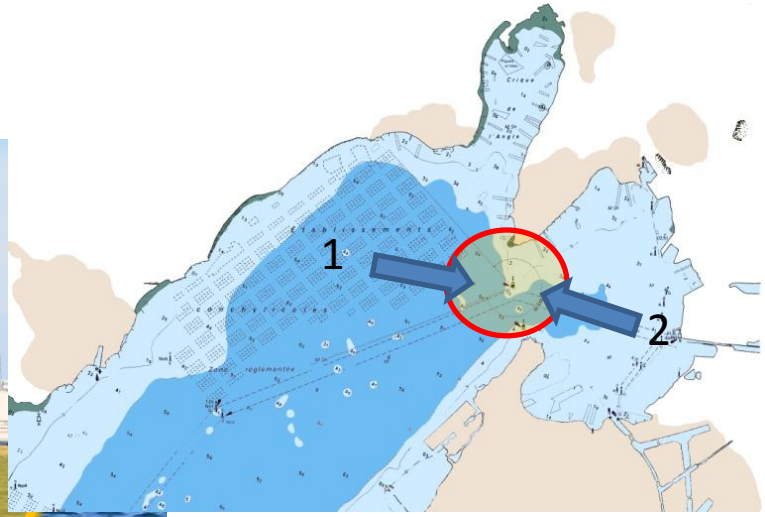



© Sinaué 2012

Si vous souhaitez participer à l'amélioration de ce document en mentionnant des zones à risques non indiquées, nous vous invitons à nous écrire à l'adresse suivante : contact@sinaue.fr ou par téléphone au 06 14 87 68 87.

Vos commentaires et vos photos sont les bienvenus

Pour en savoir plus sur Sinaué : www.sinaue.fr

Sinaué

L'éco mobilité